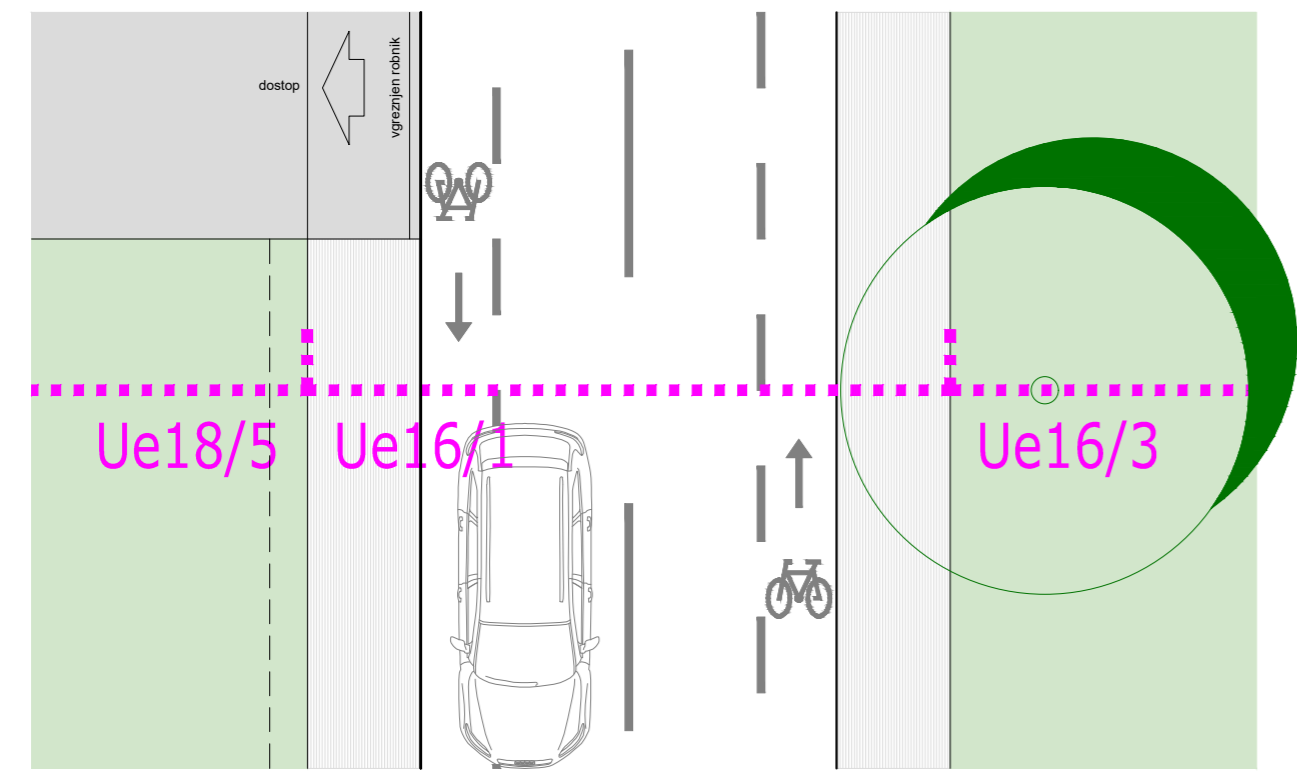
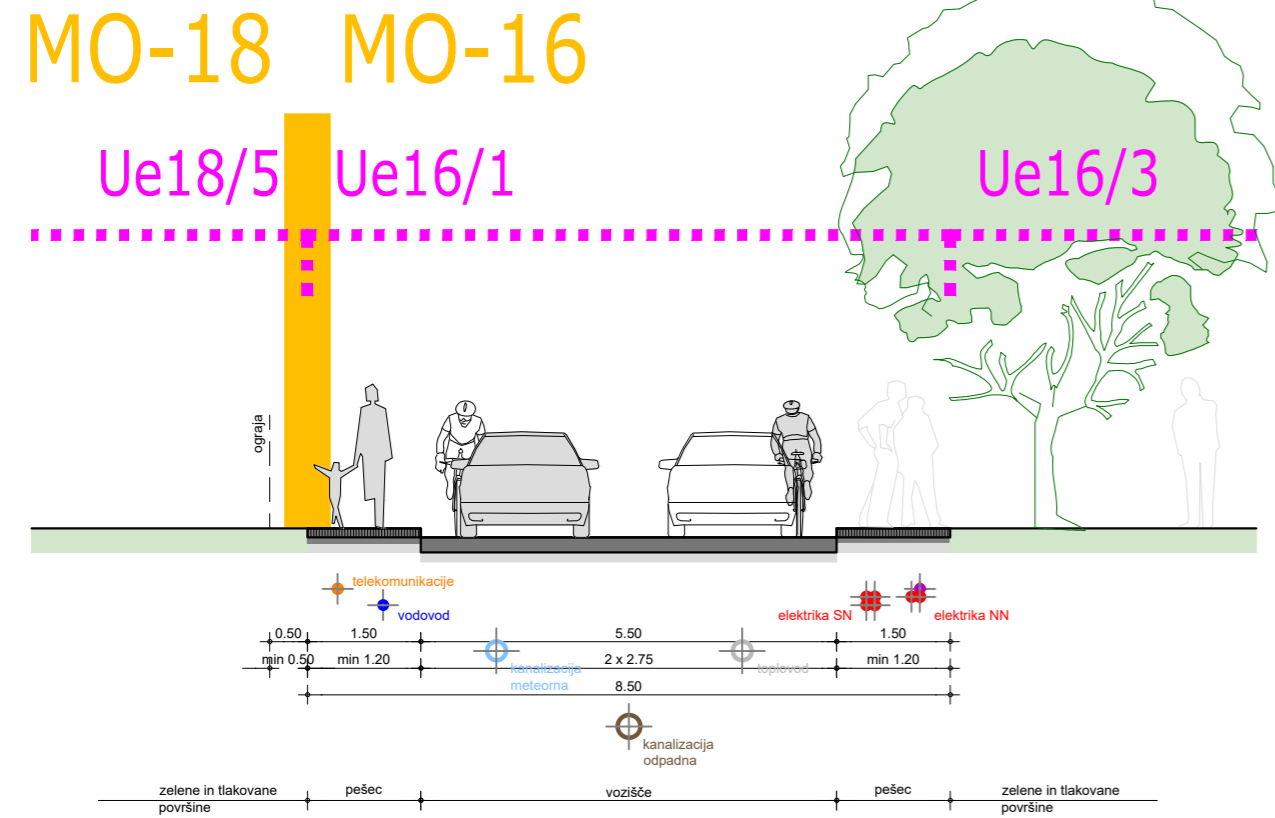
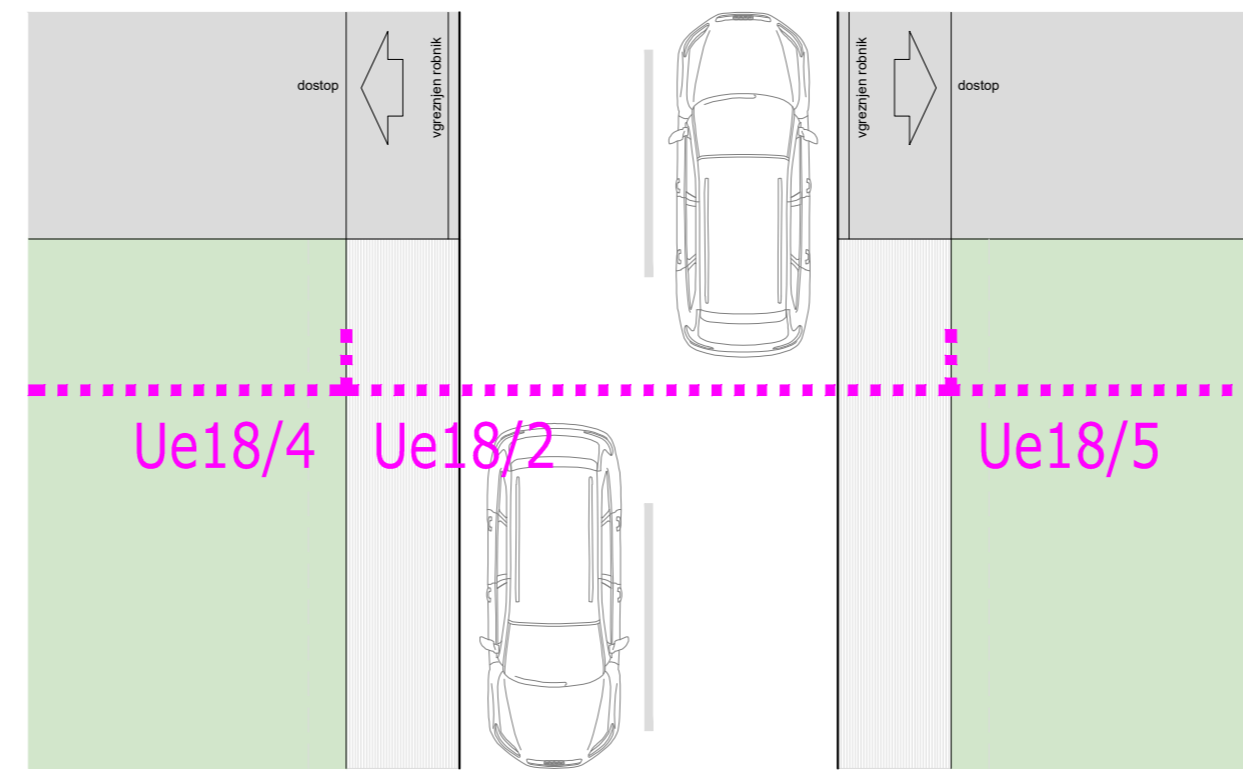
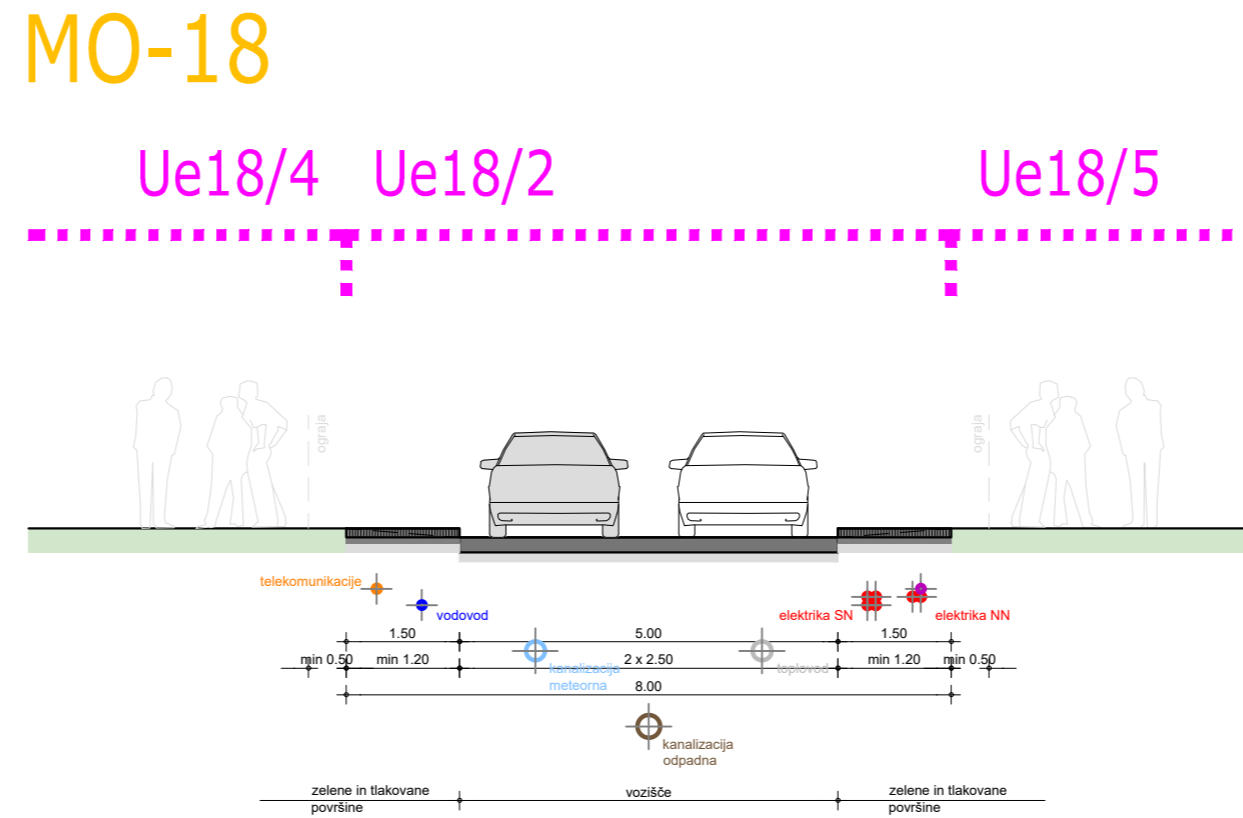


cesta v Ue16/1 in Ue18/1 - tipični profil 1



cesta v Ue18/2 - tipični profil 2



Legenda

- Meja OPPN
- Urejevalna enota
- Prometne površine
- Tlakovane površine

- Zelene površine
- Parkovne površine
- Krajinske ureditve - drevesa



Prostorski akt	Občinski podrobni prostorski načrt
Naziv prostorskega akta	OBČINSKI PODROBNI PROSTORSKI NAČRT ZA OBMOČJI "MO-16 IN MO-18"
Pripravilavec	Občina Moravče
Pobudnik / Naročnik	Občina Moravče, Trg svobode 4, 1251 Moravče
Izdelovalec	Locus d.o.o., Ljubljanska cesta 76, 1230 Domžale
Odgovorni vodja	Tomaž Kmet univ.dipl.inž.arh. ZAPS 0957 A
Številka projekta	1164
Faza	Dopolnjeni osnutek
Datum	Februar 2020
Vsebina risbe	Prikaz umestitve načrtovane ureditve v prostor - prerezi (tipični profili cest)

Merilo 1 : 100
List številka 3.3